

# LA SEMAINE AFFOILANTE



## LA SEMAINE AFFOILANTE RASSEMBLEMENT D'ENGINS NAVIGANTS SUR HYDROFOILS

**PORT FREJUS du 14 au 17 Juin 2018**

### NOTICE D'INFORMATION

Ce rassemblement est réservé uniquement aux engins navigants sur hydrofoil. Il se déroulera à Port Fréjus (83), du 14 au 17 juin 2018. Cet événement a pour vocation de faire découvrir au public la pratique de la navigation sur hydrofoils grâce à :

- Une compétition de vitesse entre des bateaux, des planches à voiles et des kites équipés de foils,
- La possibilité au public de naviguer sur des bateaux volants ou tout autres supports permettant de voler au-dessus de l'eau,
- Des conférences permettant les échanges sur le développement et les évolutions de la pratique sur foils,
- Des expositions de matériels et de supports volants,
- Des animations (concert, DJ,...).

### L'ORGANISATION

Port Fréjus, avec le support du Team LSA, a souhaité rassembler pratiquants et constructeurs pour un événement d'exception.

Les référents de la SEM Port Fréjus sont :

- Glenn FAUCHON, Directeur du Port (courriel : [directeur@portfrejus.fr](mailto:directeur@portfrejus.fr))
- Philippe MANON, Maitre de Port et responsable du service animations – environnement (courriels : [philippe.manon@portfrejus.fr](mailto:philippe.manon@portfrejus.fr) ou [animations@portfrejus.fr](mailto:animations@portfrejus.fr))
- Franck GUIART, Directeur technique du Port (courriel : [franck.guiart@portfrejus.fr](mailto:franck.guiart@portfrejus.fr))

Le Team « La Semaine Affoilante » est composé de :

- Maurice GAHAGNON, concepteur de multicoques à hydrofoils depuis plus de 30 ans, ancien recordman du monde de vitesse à la voile,
- François LYS, propriétaire de deux foilers opérationnels,
- Frédéric MONSONNEC, administrateur du blog « Foilers ! »

Les informations sur l'évènement seront diffusées au fur et à mesure des nouvelles sur :

- Les sites internet : [www.portfrejus.fr](http://www.portfrejus.fr) et <https://foils.wordpress.com/>
- Les pages facebook de la Semaine Affoilante : <https://www.facebook.com/lasemaineaffoilante/> et de la Capitainerie de Port Fréjus : <https://www.facebook.com/capitainerieportfrejus/>

## LES OBJECTIFS DU RASSEMBLEMENT

- Se réunir autour d'une manifestation ludique et ouverte à tous sur un site privilégié en bord de mer,
- Rassembler le public, les concepteurs, les constructeurs et les distributeurs d'engins à foils,
- Favoriser les échanges entre les professionnels et leurs clients potentiels,
- Ouvrir la pratique au plus grand nombre,
- Faire naviguer le public sur des bateaux volants,
- Donner un coup de projecteur médiatique sur la pratique sur hydrofoils.
- Rassembler les pratiquants de différents supports à hydrofoils autour d'une même passion,
- Organiser des échanges techniques entre les coureurs mais aussi avec des intervenants et le public,
- Donner la possibilité aux entreprises du secteur d'exposer et d'échanger avec le public et les participants,
- Organiser un challenge sportif :
  - ✓ Réaliser des tests de vitesse sur 500 à 1000 m avec des GPS embarqués,
  - ✓ Parcours construits de moyenne distance en baie de Fréjus (format en fonction des conditions météo, parcours prévu entre 3 et 5 miles).

## LES PARTICIPANTS

Les rencontres et conférences sont ouvertes à tous. Les essais de matériel seront assurés par les constructeurs, Port Fréjus est en charge de sécuriser la zone de navigation. Le run de vitesse, les parcours et les longues distances sont ouverts aux engins volants opérationnels, prototypes ou engins de série volants tels que catamaran, trimaran, moth, windsurf, kite, engin à foils, capables de naviguer sur les deux amures et autonomes en navigation.

## PROGRAMME PREVISIONNEL

Le programme prévisionnel est joint au présent document.

Ce programme peut être révisé au jour le jour en fonction des prévisions météo et de la disponibilité des intervenants.

## LE SITE DE PORT FREJUS

Le plan d'eau du golfe de Fréjus bénéficie de vents de secteurs Sud-Est à Sud-Ouest et d'une mer plate.

Le site de la manifestation permet au public d'être au plus près des concurrents et offre une visibilité exceptionnelle des runs et des concurrents.

Un espace privilégié permettant de regrouper l'ensemble des activités : runs, courses, village d'exposant, essais, restauration et animations sur une zone unique en bord de plage.

Une base exceptionnelle facilitant le montage des bateaux, leur mise à l'eau et le séjour des équipages.

Un parking à proximité de la mise l'eau pour les concurrents, les professionnels exposants et le public.

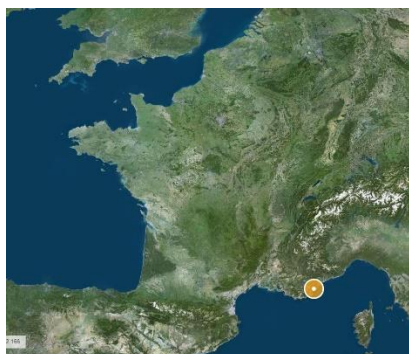


Figure 1 : Situation de Fréjus

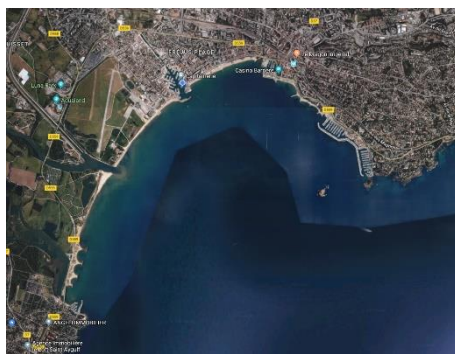


Figure 2 : Zone de navigation




Figure 3 : Site de la manifestation

## ACCES

Adresse : Quai de Caravello, Port-Fréjus ouest – 83600 FREJUS

Coordonnées GPS : 43°25'10 N / 6°44'54 E

Par la route : Sortie autoroute 37 (en venant de Aix-en Provence) ou sortie autoroute 38 (en venant de Nice) puis prendre direction Port-Fréjus Ouest. Devant l'hôtel Mercure Thalassa, prendre à gauche le long des quais. Le parking Caravello est à 200 mètres.

En transport en commun :

*A partir de la gare TGV de Saint-Raphaël* : prendre bord de mer direction Port-Fréjus (25 minutes à pied). Le quai Caravello se situe sur l'autre versant du port.

*A partir de l'aéroport de Nice* : prendre la navette bus VARLIB terminal 1 (quai 6) et terminal 2 (quai 1) Arrêt à la gare routière Fréjus

## LES FORMULES D'INSCRIPTION

Port Fréjus et le Team LSA proposent pour cet événement différentes formules. Toutes les formules offrent un accès complet au site et aux activités prévues au programme ainsi que les déjeuners du vendredi au dimanche, le dîner de gala du samedi soir, les apéritifs du jeudi et vendredi soir et l'accès à l'ensemble des animations prévues (DJ, concerts...), un accès aux sanitaires, à une mise à l'eau, à une place à flot sur la durée de l'évènement, à un espace de stockage gardienné (de nuit) pour le matériel.

### Formule exposant

Exposez, faites tester votre matériel à vos futurs clients et faites-vous connaître du grand public. Inscription 4 jours du 14 au 17 juin (possibilité de monter les stands dès le 13 juin) au tarif forfaitaire de 150 € quelle que soit la surface d'exposition (dans la limite des places disponibles) + un complément de 40 € par personne pour les frais de repas. Les essais et les tests matériels se font sous la seule responsabilité des exposants. Même si des vigiles sont prévus sur le site pendant la durée de l'évènement, les exposants restent en charge du gardiennage de leurs matériels.

### Formule sport 4 jours

Inscription 4 jours du 14 au 17 juin au tarif de 80 €

Cette formule comprend l'inscription au challenge sportif + le tracking Géo Racing

### Formule accompagnant 4 jours

Inscription 4 jours du 14 au 17 juin au tarif de 40 €

### Formule sport 3 jours

Inscription 3 jours du 15 au 17 juin au tarif de 60 €

Cette formule comprend l'inscription au challenge sportif + le tracking Géo Racing

### Formule accompagnant 3 jours

Inscription 3 jours du 14 au 17 juin au tarif de 35 €

La réservation de votre formule se fait par la fiche d'inscription. Les dîners, ainsi que les petits déjeuners non prévus au programme, restent à la charge des participants. Les prestations d'hébergement ne sont pas comprises dans les formules (voir partie hébergement).

## INSCRIPTION

Une préinscription est obligatoire pour l'ensemble des participants quel que soit le support. Cette préinscription doit se faire au travers d'une demande par courriel aux deux adresses suivantes :

- semaine.affoilante@gmail.com
- philippe.manon@portfrejus.fr

Et doit comprendre les informations suivantes :

- Type de support,
- CV nautique.

Les inscriptions officielles seront possibles à partir du 15 mars 2018, les modalités et la fiche d'inscription définitive seront envoyées par mail aux candidats préinscrits.

Il est rappelé que les participants naviguent sous leurs propres responsabilités et doivent être titulaires d'un contrat d'assurance couvrant leurs participations à l'événement.

*Les places sont limitées donc réservez au plus tôt !*

## **CHALLENGE SPORTIF**

Deux types de parcours pourront être proposés. Ces types de parcours sont donnés à titre indicatif, ils pourront être revus en fonction des conditions de vent et de mer rencontrées.

Un run : un parcours en ligne droite entre deux bouées distantes d'environ 500 m. L'allure de ce bord sera à environ entre 100 et 120° du vent réel, sur le plan d'eau où le vent est le plus stable. Ce parcours comprend une zone d'accélération de 500 m et une zone de décélération de 200 m.

Un parcours longue distance : il s'agit d'un parcours aller-retour d'une longueur totale comprise entre 3 et 6 milles. Le départ sera donné de la plage et en même temps pour l'ensemble des concurrents et une bouée de contournement sera positionnée près de l'île du Lion de Mer. Ce parcours pourra prendre la forme d'une longue distance avec des bords indirects en fonction des conditions météo. Des recommandations particulières pourront être émises suivant le nombre de participants et le type d'engins. Seule la durée aller-retour sera enregistrée.

## **SÉCURITE ET RESPONSABILITÉ DES PARTICIPANTS**

Chaque participant doit en permanence assurer la manœuvrabilité et la sécurité de son bateau ou support. Dans le cas où un skipper ne serait pas capable d'assurer seul la manœuvrabilité de son bateau, il devra obligatoirement se faire accompagner d'un bateau de sa propre assistance. Les participants s'engagent à respecter strictement les instructions qui leur sont données par le responsable technique, tant sur le circuit des épreuves que sur tout le plan d'eau, pendant toute la durée de l'évènement. En dehors de la réglementation particulière de l'évènement contenue dans ce présent règlement, la réglementation maritime normale (RIPAM) est applicable sur tout le plan d'eau dans les conditions habituelles.

Chaque participant assume pleinement la responsabilité de son embarcation et de son équipage en ce qui concerne cet évènement et, il dégage par avance l'organisation de cet évènement de toute responsabilité pour quelque dommage que ce soit qui pourrait intervenir le concernant, son équipage, son bateau ou toute tierce personne ou bateau du fait de sa participation à cet évènement et il renonce, par avance, à toute poursuite contre l'organisation de cet évènement.

## **ÉQUIPEMENTS DE SÉCURITÉ OBLIGATOIRES**

Chaque participant devra porter un casque et un équipement individuel de flottabilité.

Les catamarans devront avoir un couteau dans son étui fixé sur la martingale.

Obligatoire pour la longue distance (équipement en accord avec la division 240) :

Un moyen de repérage lumineux individuel, étanche, ayant une autonomie d'au moins 6 heures, de type lampe flash, lampe torche ou cyalume, à condition que ce dispositif soit assujéti à chaque équipement individuel de flottabilité ou porté effectivement par chaque personne à bord.

Autres équipements conseillés :

- Une VHF,
- Un couteau,
- Un téléphone portable,
- Un gilet d'impact.

## **ASSISTANCE**

Chaque participant peut disposer de son assistance personnelle. Les assistants doivent se faire connaître auprès de l'organisation. Leur bateau doit porter en permanence la flamme de l'organisation. Les assistants sont sous l'autorité de l'organisation et, de fait, doivent respecter les consignes émises par le responsable technique de l'épreuve.

## TRACKING

Un traceur GPS sera remis quotidiennement à chaque embarcation en même temps que le briefing du matin et devra être retourné chaque fin de journée à la clôture de la navigation. Cette procédure fera office d'émargement aller et retour. Le tracking permet une retransmission instantanée sur écrans, tablettes et smartphones des évolutions de chacun.

## CHASUBLES

Chaque participant doit porter la chasuble offerte par l'organisation. Il est l'un des moyens visuels de repérer rapidement les participants.

## PARKING A BATEAUX

Port Fréjus dispose d'un parking à bateaux à proximité de la cale de mise à l'eau et de places à flot. Cet ensemble permet de recevoir également les bateaux accompagnateurs, les bateaux exposants les bateaux assistants ne faisant pas partie de l'organisation.

## HEBERGEMENTS

Les hébergements à Port Fréjus et à proximité :

### **Hôtel MERCURE THALASSA \*\*\*\***

Adresse : 16 Quai dei Caravello, Port-Fréjus Ouest, 83600 Fréjus  
Téléphone : 04 94 52 55 00  
Site web : <http://www.mercure.com/fr/hotel-6752-hotel-mercure-thalassa-port-frejus/index.shtml>

### **Hôtel ATOLL \*\*\***

Adresse : 923 Boulevard de la Mer, 83600 Fréjus  
Téléphone : 04 94 51 53 77  
Site web : <http://www.atollhotel-frejus.fr>

### **Hôtel SABLE ET SOLEIL \*\***

Adresse : 158 Rue Paul Arène, 400 m de la plage, 83600 Fréjus  
Téléphone : 04 94 51 08 70  
Site web : <http://www.hotel-sableetsoleil.com>

### **Hôtel LE 126 \*\***

Adresse : 126 Boulevard de la Mer, 83600 Fréjus  
Site web : <http://www.hotel-restaurant-frejus.fr/>

### **Agence de location saisonnière INTERHOME**

Adresse : 376 Avenue de Port Fréjus, 83600 Fréjus  
Téléphone : 04 94 53 02 44  
Site web : <http://www.interhome.fr>

### **Village de vacances VACANCIEL**

Adresse : 1042 Boulevard de la Mer, 83600 Fréjus  
Téléphone : 04 94 51 15 55  
Site web : <http://www.vacancier.com/club-decouverte-vacancier-port-frejus>

### **Résidence hôtelière VILLA ROMANA**

Adresse : 265 Avenue de Port Fréjus, 83600 Fréjus  
Téléphone : 04 56 09 98 98  
Site web : <http://www.cgh-residences.com/hiver/residences/la-villa-romana-37>

### **Chambre d'hôtes SOLEIL BLEUE**

Adresse : 46 Rue Saint-Exupéry, 83600 Fréjus  
Site web : <http://chambredhotefrejus.com/>

### **Chambre d'hôtes ATRIUM AUGUSTA**

Adresse : 10 Impasse du Mas, 83600 Fréjus  
Site web : <http://www.chambredhotefrejus.fr/>



Si vous êtes en recherche de solutions d'hébergements plus adaptées à votre budget (Camping, auberge de jeunesse), n'hésitez pas à prendre contact avec Madame Nathalie TORNEL de l'Office de tourisme :

- Soit par courriel : [nathalie.tornel.tourisme@frejus.fr](mailto:nathalie.tornel.tourisme@frejus.fr)
- Soit par téléphone : 04 94 51 83 82 ou 06 12 23 10 51

Ce sera avec un grand plaisir qu'elle vous aidera dans vos recherches et répondra au mieux à vos besoins.

Il sera possible aux personnes ayant un camping-car ou un camion aménagé de s'installer gratuitement à proximité immédiate du site dans la limite des places disponibles.

## LA SEMAINE AFFOILANTE



### POUR TOUT RENSEIGNEMENT :

SEM DE PORT-FREJUS, Capitainerie, 55 passage des Caryatides – 83600 FREJUS

Tel. 04 94 82 63 00 / Courriel : [info@portfrejus.fr](mailto:info@portfrejus.fr) / Site Internet : [www.portfrejus.fr](http://www.portfrejus.fr)

Facebook : <https://www.facebook.com/capitainerieportfrejus/>

